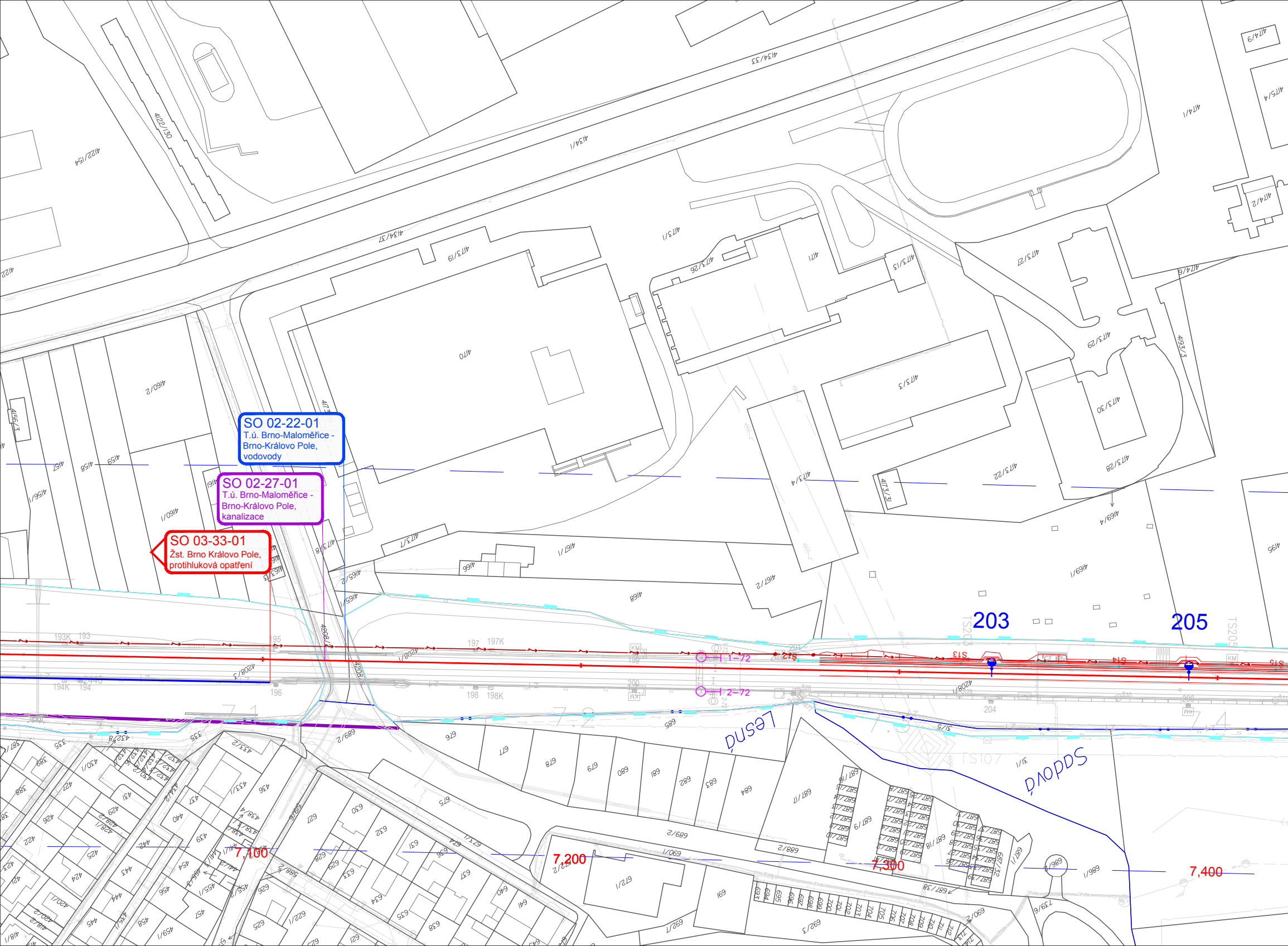
SO 02-22-01
T.ú. Brno-Maloměřice - Brno-Královo Pole, vodovody
SO 02-27-01
T.ú. Brno-Maloměřice - Brno-Královo Pole, kanalizace
SO 03-33-01
Žst. Brno Královo Pole, protihluková opatření
203
205
7,100
7,200
7,300
7,400
Lesná
Sadová
4170
4171
4173/1
4173/3
4173/4
4173/7
4173/8
4173/13
4173/19
4173/22
4173/26
4173/27
4173/28
4173/29
4173/30
4173/31
4134/1
4134/33
4134/37
4122/130
4122/154
4174/1
4174/2
4174/4
4174/6
4174/9
4193/3
4160/1
4160/2
4156/1
4157
4158
4159
4165/2
4166
4167/1
4167/2
4168
4169/1
4169/4
4195
4208/2
4208/3
193K
193
194K
194
195
196
197
197K
198
198K
199
200
204
S12
S13
S14
S15
1-72
2-72
676
677
678
679
680
681
682
683
684
685
687/2
687/3
687/17
687/18
688/2
689/2
690/1
690/2
691
627/1
739/6
686/1
686/2
335
430/1
431
433/1
436
437
438/1
439
440
442
443
444
445
454
455/1
456
457
458
459/1
627
628
629
630
631
632
633
634
635
636
637
638
639
640
641
693
694
695
696
697
698
699
700
701
702
703
704
705
706
707
708
709
710
711
712
713

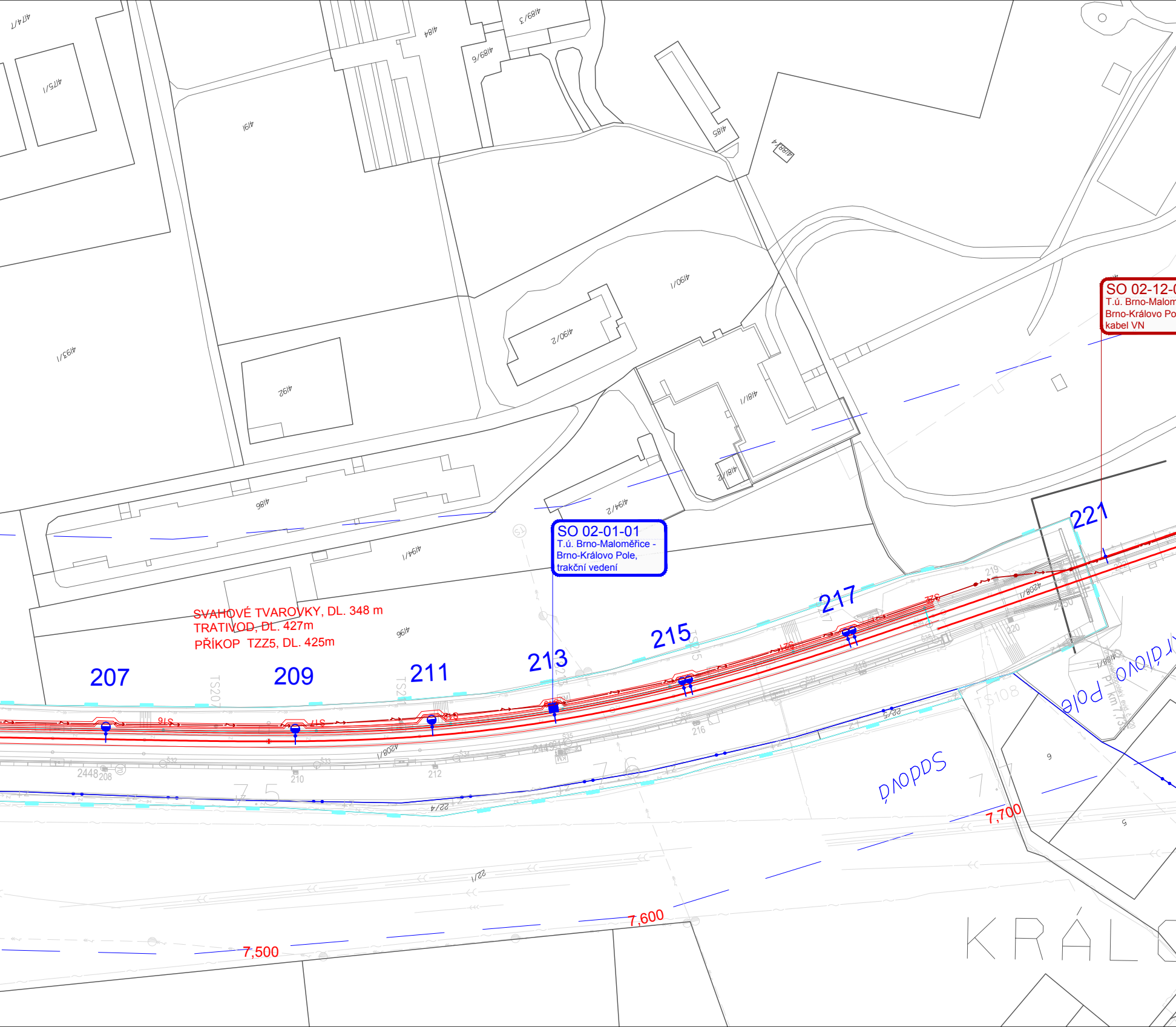
SO 02-01-01
T.ú. Brno-Maloměřice -
Brno-Královo Pole,
trakční vedení

SO 02-12-0
T.ú. Brno-Malom
Brno-Královo Po
kabel VN

SVAHOVÉ TVAROVKY, DL. 348 m
TRATIVOD, DL. 427m
PŘÍKOP TZZ5, DL. 425m

207
209
211
213
215
217
221
4174/7
4175/1
4191
4193/1
4192
4184
4189/6
4189/3
4185
4188/4
4190/1
4190/2
4181/1
4181/2
4194/2
4186
4194/1
4196
4208/1
4208/2
2448
208
210
212
216
219
220
22/4
22/5
22/1
7,500
7,600
7,700
Spadová
Královo Pole
KRÁLO

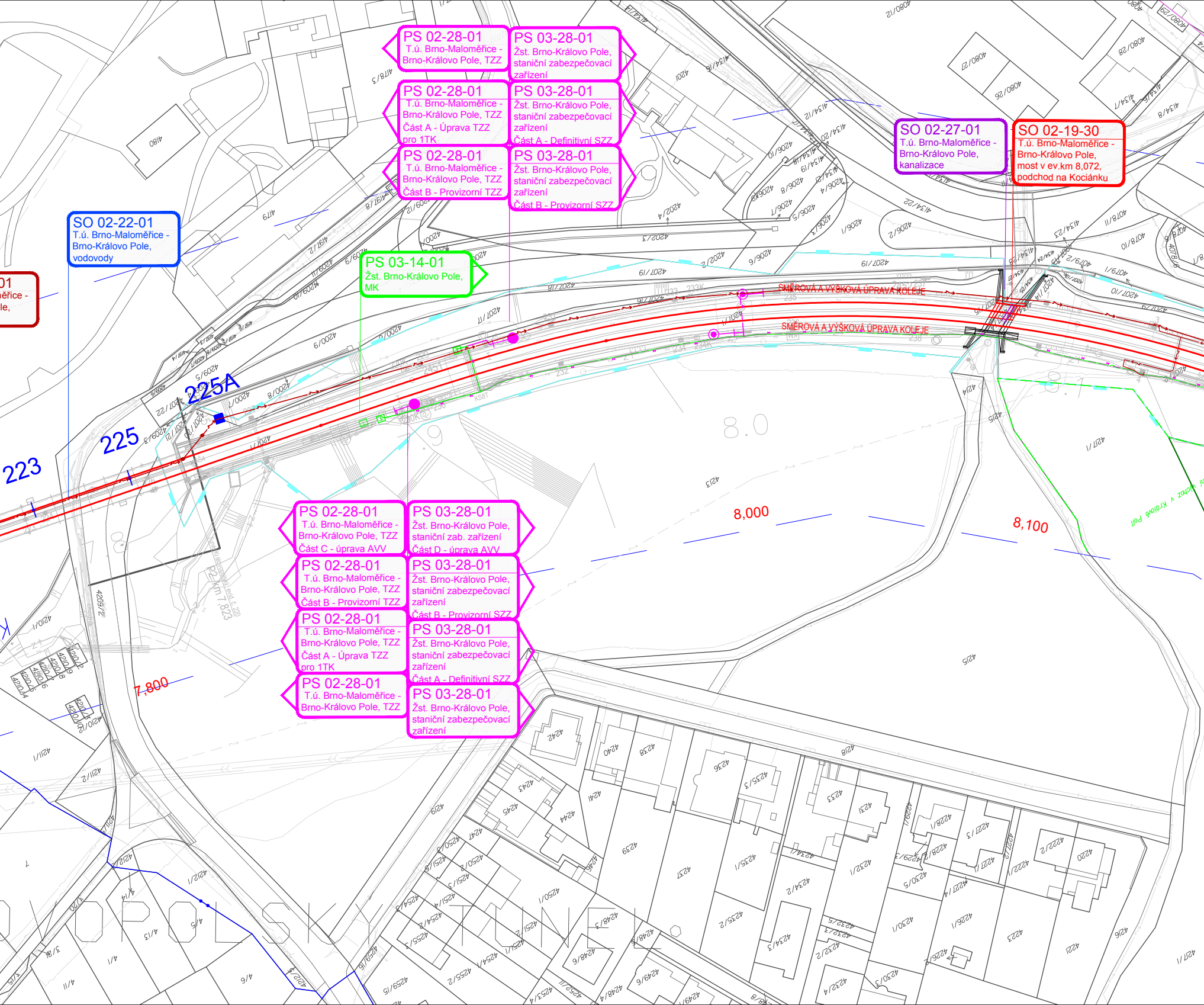
PS 02-28-01 T.ú. Brno-Maloměřice - Brno-Království Pole, TZZ
PS 03-28-01 Žst. Brno-Království Pole, staniční zabezpečovací zařízení
PS 02-28-01 T.ú. Brno-Maloměřice - Brno-Království Pole, TZZ Část A - Úprava TZZ pro 1TK
PS 03-28-01 Žst. Brno-Království Pole, staniční zabezpečovací zařízení Část A - Definitivní SZZ
PS 02-28-01 T.ú. Brno-Maloměřice - Brno-Království Pole, TZZ Část B - Provizorní TZZ
PS 03-28-01 Žst. Brno-Království Pole, staniční zabezpečovací zařízení Část B - Provizorní SZZ
SO 02-22-01 T.ú. Brno-Maloměřice - Brno-Království Pole, vodovody
PS 03-14-01 Žst. Brno-Království Pole, MK
SO 02-27-01 T.ú. Brno-Maloměřice - Brno-Království Pole, kanalizace
SO 02-19-30 T.ú. Brno-Maloměřice - Brno-Království Pole, most v ev.km 8,072, podchod na Kociánku
SMĚROVÁ A VÝŠKOVÁ ÚPRAVA KOLEJE
SMĚROVÁ A VÝŠKOVÁ ÚPRAVA KOLEJE
225A
225
223
8.0
8,000
8,100
7,800
PS 02-28-01 T.ú. Brno-Maloměřice - Brno-Království Pole, TZZ Část C - úprava AVV
PS 03-28-01 Žst. Brno-Království Pole, staniční zab. zařízení Část D - úprava AVV
PS 02-28-01 T.ú. Brno-Maloměřice - Brno-Království Pole, TZZ Část B - Provizorní TZZ
PS 03-28-01 Žst. Brno-Království Pole, staniční zabezpečovací zařízení Část B - Provizorní SZZ
PS 02-28-01 T.ú. Brno-Maloměřice - Brno-Království Pole, TZZ Část A - Úprava TZZ pro 1TK
PS 03-28-01 Žst. Brno-Království Pole, staniční zabezpečovací zařízení Část A - Definitivní SZZ
PS 02-28-01 T.ú. Brno-Maloměřice - Brno-Království Pole, TZZ
PS 03-28-01 Žst. Brno-Království Pole, staniční zabezpečovací zařízení
P2 km 7,823
výchoz v Královo Poli
OPOLSKÝ TUNEL

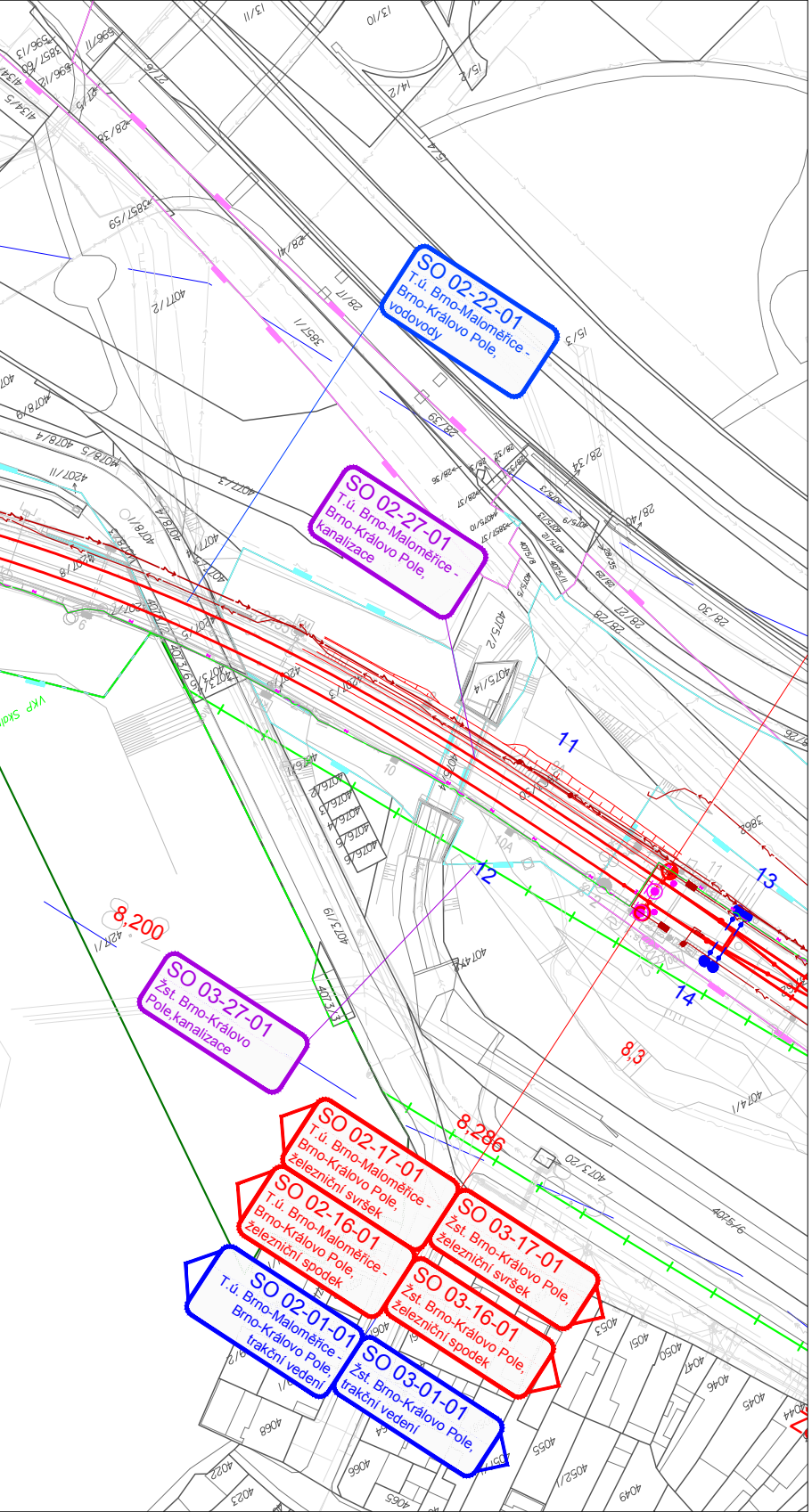
SO 02-22-01
T.ú. Brno-Maloměřice -
Brno-Královo Pole,
vodovody
SO 02-27-01
T.ú. Brno-Maloměřice -
Brno-Královo Pole,
kanalizace
SO 03-27-01
Žst. Brno-Královo
Pole,kanalizace
SO 02-17-01
T.ú. Brno-Maloměřice -
Brno-Královo Pole,
železniční svršek
SO 02-16-01
T.ú. Brno-Maloměřice -
Brno-Královo Pole,
železniční spodek
SO 03-17-01
Žst. Brno-Královo Pole,
železniční svršek
SO 03-16-01
Žst. Brno-Královo Pole,
železniční spodek
SO 02-01-01
T.ú. Brno-Maloměřice -
Brno-Královo Pole,
trakční vedení
SO 03-01-01
Žst. Brno-Královo Pole,
trakční vedení
8,200
8,286
8,3
11
12
13
14
VKP Skal

LEGENDA BAREVNÉHO ROZLIŠENÍ OBJEKTŮ:

STÁVAJÍCÍ KOLEJE A JINÉ STÁVAJÍCÍ OBJEKTY
KATASTRÁLNÍ MAPA
NOVÉ KOLEJE, KOMUNIKACE, MOSTY A POZEMNÍ STAVBY
SANACE MOSTŮ
PLYNOVOD
VODOVODY
KANALIZACE DEŠŤOVÁ
KANALIZACE SPLAŠKOVÁ
ZABEZPEČOVACÍ ZAŘÍZENÍ
ODVODNĚNÍ KOLEJIŠTĚ
SILNOPROUD
SDĚLOVACÍ ZAŘÍZENÍ
TRAKČNÍ VEDENÍ

NOVÁ VÝPRAVNÍ BUDOVA
PROVIZORNÍ ČEKÁRNA
DEMOLICE A DEMONTÁŽE
ÚPRAVA PLOCHY VEŘEJNÉ NAKLÁDKY
PLOCHY NÁSTUPIŠŤ, MOSTY
PROTIHLUKOVÁ STĚNA
VÝHLEDOVÁ INVESTICE MĚSTA - TERMINÁL KRÁLOVO POLE

HRANICE KATASTRŮ
HRANICE OBVODU DRÁHY - POZEMEK SŽDC
HRANICE OBVODU DRÁHY - POZEMEK ČD

LEGENDA STÁVAJÍCÍCH INŽENÝRSKÝCH SÍTÍ:

SDĚLOVACÍ KABELY
ZABEZPEČOVACÍ KABELY
NN KABELY
VN KABELY
VVN KABELY
VODOVOD
KANALIZACE JEDNOTNÁ
KANALIZACE DEŠŤOVÁ
KANALIZACE SPLAŠKOVÁ
NTL PLYNOVOD
STL PLYNOVOD
VTL PLYNOVOD

LEGENDA PRVKŮ ŽIVOTNÍHO PROSTŘEDÍ

NRBK - NADREGIONÁLNÍ BIOKORIDOR
RBC - REGIONÁLNÍ BIOCENTRUM
RBK - REGIONÁLNÍ BIOKORIDOR
LBC - LOKÁLNÍ BIOKORIDOR NAVRŽENÝ
LBC - LOKÁLNÍ BIOKORIDOR FUNKČNÍ
NRBK - NADREGIONÁLNÍ BIOKORIDOR
ARCHEOLOGICKÉ LOKALITY
OCHRANNÉ PÁSMO DRÁHY
PROTIHLUKOVÉ STĚNY - NÁVRH
VÝZNAMNÝ KRAJINNÝ PRVEK
TUNEL
POTENCIALNÍ SESUV/ODVAL
PAMÁTNÝ STROM

EVROPSKÁ UNIE
Evropské strukturální a investiční fondy
Operační program Doprava

Ministerstvo dopravy
Státní fond dopravní infrastruktury

Správa železniční dopravní cesty

KLAD LISTU:

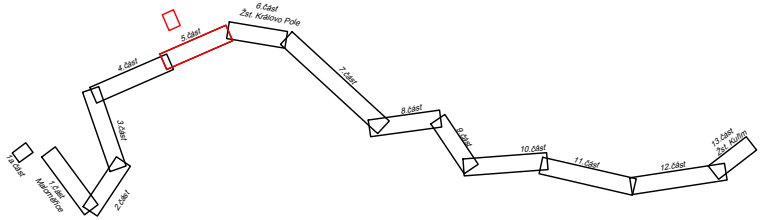

6.část
Žst. Královo Pole
5.část
4.část
3.část
7.část
8.část
9.část
10.část
11.část
12.část
13.část
Žst. Kuřim
1a.část
1.část
Maloměřice
2.část

Část č.: 5
Počet částí: 13

±0 = 222,30 mn.m.

			ČÍSLO SOUPRAVY:
REVIZE Č.	DATUM	ZMĚNA	

SUDOP BRNO

SUDOP BRNO, spol. s r.o.
Kounicova 26
611 36 Brno

SAGASTA

SAGASTA, s.r.o.
Novodvorská 1010/14
142 00 Praha 4

OBJEDNAVATEL:	SŽDC, s.o., Dlážděná 1003/7, 110 00 Praha 1 Stavební správa východ (organizační jednotka)			tel. : +420 972 625 804 E-mail: sudop@sudop-brno.cz
PROFESNÍ SKUPINA:	34 INŽENÝRING		VEDOUCÍ PROF. SKUPINY Ing. Kamil Chmela	GENERÁLNÍ ŘEDITEL Ing. Kamil Chmela
ODPOVĚDNÝ PROJ. ZAKÁZKY Ing. Miroslav Polák	ODPOVĚDNÝ PROJ. PS, SO Ing. Kamil Chmela		NAVRHL, VYPRACOVAL Barbora Tóthová	KONTROLOVAL Ing. Karel Pukl
KRAJ: Jihomoravský	POVĚŘENÝ OÚ: Úřad m.č.m. Brna, Brno-Královo Pole			STUPEŇ: DÚR

REKONSTRUKCE ŽST. BRNO - KRÁLOVO POLE

Koordinační situace stavby

ZAK. ČÍSLO 17003-01-1217	ARCH. ČÍSLO 2017230005
MĚŘÍTKO 1 : 1000	POČET FORMÁTŮ 9 x A4
DATUM:	03/2018
ČÁST DOKUM. C.2.	PŘÍLOHA 1